

1 - červený chodník TZT 0701 - cesta SNP začína na hrade Devín, prechádza Devínskou Kobylou aj časťou BLP Sitina, pokračuje v meste - Slavín, Horský Park až vstúpi na územie BLP - neďaleko zastávky MHD Pri Suchom mlyne - Kamzík a ide hrebeňom Malých Karpát cez celú CHKO. Na trase sú Pri Červenom moste - Kamzík - Pod Chlmcom - Spariská - Zbojnička - Červený Kríž - Biely Kríž, 8,5km + 0,8 km, cca 9,5 km

2. červený chodník TZT 0702 - Chodník Jurka Szomolányiho - od Červeného mosta, hlavný vstup do BLP, popri Lamači smerom na sever - Klanec - Kačín - Za Kačínom - Sekýl do Marianky, 4,6 - 5 km

3. žltý chodník TZT 8102 - začína v Rači, Krasňany, zastávka električky pokračuje Pod Chlmcom cez Snežienku do údolia Vydrice - Prvý kameňolom, Za Kačínom, Sekýl, do Záhorskej Bystrice, zastávka bus, 6,3 km

4. žltý chodník TZT 8101 - začína na Kamzíku - IX. mlyn - Klanec do Lamača, 3,6 km

5. žltý chodník TZT 8126 - Zbojnička / pri Červenom Kríži / - Pánova lúka - Malý Slavín - Malinský vrch, 3,0 km

6. zelený chodník TZT 5125 - z Bratislavy hlavnej stanice cez Kolibu na Kamzík - - Cvičná lúka, 1,5 km v BLP

7. zelený chodník TZT 5101 - Rača - Devianska, Knižkova dolina - Zbojnička - Kotlárika - Bystrické - Pod Dračím hrádkom.

8. modrý chodník TZT 2401 - Ústredie KST - Figaro - Ahoj, Briežky - Kamzík - Krásna hôrka - Národný onkologický ústav.

9. modrý chodník TZT 2402 - Krasňany, Pekná cesta - Spariská - U Slivu - Malinský vrch - Marianka, 3,4 km








10. modrý chodník TZT 2403a Rača, Devianska - Knižkova dolina - Malá baňa - Vypálenisko - Pánova lúka - Bystrické - Pod Dračím hrádkom.

11. modrý chodník - Rača, Devianska - Kopanice - Slalomka - Biely Kríž

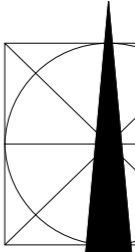

12. žltý chodník TZT 8103 - z Bieleného kríža prichádza na hranicu BLP - a pokračuje cez Bystrické na Svätý vrch, 1 km.

13. červená lyžiarska trasa 3001 z Kamzíka cez Spariská a Biely kríž na Pezinskú Babu

LEGENDA

-  referenčné plochy FSC
-  náučný chodník Železná studnička - Kamzík
-  hranica katastra mesta Bratislava
-  hranica MLB
-  chodník - imobilný
-  lyžiarske (bežkárске) trasy
- 
- 

Pozn: orientačný zakres trás z mapového podkladu M 1: 50 000

	KONCEPCIA ROZVOJA MESTSKÝCH LESOV V BRATISLAVE	 ING. ARCH. PETER ŽALMAN AUTORIZOVANÝ ARCHITEKT *0081 AA 1234*	
	SPRACOVATEL: ING. ARCH. PETER ŽALMAN, CSc. SCHÉMA - CHODNÍKY, TURISTI V MESTSKÝCH LESOCH V BA	12/ 2017 M 1:40 000	08
			08